




ಜಲಾನಯನ ಯೋಜನೆಗಳ ಚಟುವಟಿಕೆ/ಕಾಮಗಾರಿಗಳನ್ನು ಅಂತರ್ಜಾಲದಲ್ಲಿ ಅಳವಡಿಸಲು ಸಂಕ್ಷಿಪ್ತ ಮಾಹಿತಿ

ಯೋಜನೆಯ ಹೆಸರು:	NABARD - RIDF
ವರ್ಷ:	2022-23
ಕಾಮಗಾರಿ/ ಚಟುವಟಿಕೆ ಹೆಸರು	ಎಲ್ ಆರ್ ಎಸ್
ಕಾಮಗಾರಿ/ಚಟುವಟಿಕೆಯ ಛಾಯಾಚಿತ್ರ (photo with Lat & Long)	 <p>Latitude: 13.415006 Longitude: 76.182181 Elevation: 752.63154 m Accuracy: 5.6 m Time: 01-17-2023 17:37 Note: 2022-23 Nabard ridf LRS banavara v banavara h arakere hassan d Powered by PhotoCam</p>
ಸರ್ವೆ ನಂ:	131.132.133
ಅಕ್ಷಾಂಶ ಮತ್ತು ರೇಕಾಂಶ:	13.415006 76.182181
ಗ್ರಾಮ:	ಬಾಣವಾರ
ತಾಲ್ಲೂಕು:	ಅರಸೀಕೆರೆ
ಜಿಲ್ಲೆ:	ಹಾಸನ
ಕಾಮಗಾರಿ/ಚಟುವಟಿಕೆಯ ಅಂದಾಜು ಮೊತ್ತ (ರೂಪಾಯಿಗಳಲ್ಲಿ)	442400.00
ಕಾಮಗಾರಿ/ಚಟುವಟಿಕೆಯ ಕುರಿತು ಸಂಕ್ಷಿಪ್ತ ವಿವರ ಸಮುದಾಯ ಕಾಮಗಾರಿಯಾಗಿದ್ದರೆ ಅಂದಾಜು ನೀರು ಸಂಗ್ರಹಣೆ (Cubic Meter), ರಕ್ಷಣಾತ್ಮಕ ನೀರಾವರಿ ಪ್ರದೇಶ, ಫಲಾನುಭವಿ ಸಂಖ್ಯೆ: ವೈಯಕ್ತಿಕ ಕಾಮಗಾರಿಯಾಗಿದ್ದರೆ ಫಲಾನುಭವಿ ಹೆಸರು, (ಚಟುವಟಿಕೆಯಿಂದ ಪಡೆಯುತ್ತಿರುವ ಲಾಭ)	<p>ಸಮುದಾಯ ಕಾಮಗಾರಿ</p> <p>2150 (Cubic Meter),</p> <p>25.00 ಹೆ</p> <p>6</p>


ಜಲಾನಯನ ಯೋಜನೆಗಳ ಚಟುವಟಿಕೆ/ಕಾಮಗಾರಿಗಳನ್ನು ಅಂತರ್ಜಾಲದಲ್ಲಿ ಅಳವಡಿಸಲು ಸಂಕ್ಷಿಪ್ತ ಮಾಹಿತಿ

ಯೋಜನೆಯ ಹೆಸರು:	NABARD - RIDF
ವರ್ಷ:	2022-23
ಕಾಮಗಾರಿ/ ಚಟುವಟಿಕೆ ಹೆಸರು	ಎಲ್ ಆರ್ ಎಸ್
ಕಾಮಗಾರಿ/ಚಟುವಟಿಕೆಯ ಛಾಯಾಚಿತ್ರ(photo with Lat& Long)	 <p>Latitude: 13.414869 Longitude: 76.181887 Elevation: 753.73±39 m Accuracy: 7.9 m Time: 01-20-2023 16:08 Note: 2022-23 NABARD ridf banavara banavara h arskere hassan 0</p>
ಸರ್ವೆ ನಂ:	13.71.42.134
ಅಕ್ಷಾಂಶ ಮತ್ತು ರೇಕಾಂಶ:	13.414869 76.181887
ಗ್ರಾಮ:	ಬಾಣವಾರ
ತಾಲ್ಲೂಕು:	ಅರಸೀಕೆರೆ
ಜಿಲ್ಲೆ:	ಹಾಸನ
ಕಾಮಗಾರಿ/ಚಟುವಟಿಕೆಯ ಅಂದಾಜು ಮೊತ್ತ(ರೂಪಾಯಿಗಳಲ್ಲಿ)	442400.00
ಕಾಮಗಾರಿ/ಚಟುವಟಿಕೆಯ ಕುರಿತು ಸಂಕ್ಷಿಪ್ತ ವಿವರ ಸಮುದಾಯ ಕಾಮಗಾರಿಯಾಗಿದ್ದರೆ ಅಂದಾಜು ನೀರು ಸಂಗ್ರಹಣೆ (Cubic Meter), ರಕ್ಷಣಾತ್ಮಕ ನೀರಾವರಿ ಪ್ರದೇಶ, ಫಲಾನುಭವಿ ಸಂಖ್ಯೆ: ವೈಯಕ್ತಿಕ ಕಾಮಗಾರಿಯಾಗಿದ್ದರೆ ಫಲಾನುಭವಿ ಹೆಸರು, (ಚಟುವಟಿಕೆಯಿಂದ ಪಡೆಯುತ್ತಿರುವ ಲಾಭ)	<p>ಸಮುದಾಯ ಕಾಮಗಾರಿ</p> <p>2150 (Cubic Meter),</p> <p>25.00 ಹೆ</p> <p>6</p>


ಜಲಾನಯನ ಯೋಜನೆಗಳ ಚಟುವಟಿಕೆ/ಕಾಮಗಾರಿಗಳನ್ನು ಅಂತರ್ಜಾಲದಲ್ಲಿ ಅಳವಡಿಸಲು ಸಂಕ್ಷಿಪ್ತ ಮಾಹಿತಿ

ಯೋಜನೆಯ ಹೆಸರು:	NABARD - RIDF
ವರ್ಷ:	2022-23
ಕಾಮಗಾರಿ/ ಚಟುವಟಿಕೆ ಹೆಸರು	ಎಲ್ ಆರ್ ಎಸ್
ಕಾಮಗಾರಿ/ಚಟುವಟಿಕೆಯ ಛಾಯಾಚಿತ್ರ(photo with Lat& Long)	
ಸರ್ವೆ ನಂ:	56.59.51
ಅಕ್ಷಾಂಶ ಮತ್ತು ರೇಕಾಂಶ:	13.415757 76.184157
ಗ್ರಾಮ:	ಕರಡಿಹಳ್ಳಿ
ತಾಲ್ಲೂಕು:	ಅರಸೀಕೆರೆ
ಜಿಲ್ಲೆ:	ಹಾಸನ
ಕಾಮಗಾರಿ/ಚಟುವಟಿಕೆಯ ಅಂದಾಜು ಮೊತ್ತ(ರೂಪಾಯಿಗಳಲ್ಲಿ)	331800.00
ಕಾಮಗಾರಿ/ಚಟುವಟಿಕೆಯ ಕುರಿತು ಸಂಕ್ಷಿಪ್ತ ವಿವರ ಸಮುದಾಯ ಕಾಮಗಾರಿಯಾಗಿದ್ದರೆ ಅಂದಾಜು ನೀರು ಸಂಗ್ರಹಣೆ (Cubic Meter), ರಕ್ಷಣಾತ್ಮಕ ನೀರಾವರಿ ಪ್ರದೇಶ, ಫಲಾನುಭವಿ ಸಂಖ್ಯೆ: ವೈಯಕ್ತಿಕ ಕಾಮಗಾರಿಯಾಗಿದ್ದರೆ ಫಲಾನುಭವಿ ಹೆಸರು, (ಚಟುವಟಿಕೆಯಿಂದ ಪಡೆಯುತ್ತಿರುವ ಲಾಭ)	<p>ಸಮುದಾಯ ಕಾಮಗಾರಿ</p> <p>2150 (Cubic Meter),</p> <p>25.00 ಹೆ</p> <p>6</p>

ಜಲಾನಯನ ಯೋಜನೆಗಳ ಚಟುವಟಿಕೆ/ಕಾಮಗಾರಿಗಳನ್ನು ಅಂತರ್ಜಾಲದಲ್ಲಿ ಅಳವಡಿಸಲು ಸಂಕ್ಷಿಪ್ತ ಮಾಹಿತಿ

ಯೋಜನೆಯ ಹೆಸರು:	NABARD - RIDF
ವರ್ಷ:	2022-23
ಕಾಮಗಾರಿ/ಚಟುವಟಿಕೆ ಹೆಸರು	ಬಹುಕಮಾನು ತಡೆಹಣೆ
ಕಾಮಗಾರಿ/ಚಟುವಟಿಕೆಯ ಛಾಯಾಚಿತ್ರ (photo with Lat& Long)	 <p>Latitude: 13.380852 Longitude: 76.196219 Elevation: 726.92±25 m Accuracy: 7.4 m Time: 01-24-2023 11:21 Note: 2022-23 NABARD ridf macd byragondanahalli banavara h arsikere hassan d</p>
ಸರ್ವೆ ನಂ:	157
ಅಕ್ಷಾಂಶ ಮತ್ತು ರೇಕಾಂಶ:	13.380852 76.196219
ಗ್ರಾಮ:	ಬೈರಗೊಂಡನಹಳ್ಳಿ
ತಾಲ್ಲೂಕು:	ಅರಸೀಕೆರೆ
ಜಿಲ್ಲೆ:	ಹಾಸನ
ಕಾಮಗಾರಿ/ಚಟುವಟಿಕೆಯ ಅಂದಾಜು ಮೊತ್ತ (ರೂಪಾಯಿಗಳಲ್ಲಿ)	499900.00
ಕಾಮಗಾರಿ/ಚಟುವಟಿಕೆಯ ಕುರಿತು ಸಂಕ್ಷಿಪ್ತ ವಿವರ ಸಮುದಾಯ ಕಾಮಗಾರಿಯಾಗಿದ್ದರೆ ಅಂದಾಜು ನೀರು ಸಂಗ್ರಹಣೆ (Cubic Meter), ರಕ್ಷಣಾತ್ಮಕ ನೀರಾವರಿ ಪ್ರದೇಶ, ಫಲಾನುಭವಿ ಸಂಖ್ಯೆ: ವೈಯಕ್ತಿಕ ಕಾಮಗಾರಿಯಾಗಿದ್ದರೆ ಫಲಾನುಭವಿ ಹೆಸರು, (ಚಟುವಟಿಕೆಯಿಂದ ಪಡೆಯುತ್ತಿರುವ ಲಾಭ)	<p>ಸಮುದಾಯ ಕಾಮಗಾರಿ</p> <p>2150 (Cubic Meter),</p> <p>25.00 ಹೆ</p> <p>6</p>


ಜಲಾನಯನ ಯೋಜನೆಗಳ ಚಟುವಟಿಕೆ/ಕಾಮಗಾರಿಗಳನ್ನು ಅಂತರ್ಜಾಲದಲ್ಲಿ ಅಳವಡಿಸಲು ಸಂಕ್ಷಿಪ್ತ ಮಾಹಿತಿ

ಯೋಜನೆಯ ಹೆಸರು:	NABARD - RIDF
ವರ್ಷ:	2022-23
ಕಾಮಗಾರಿ/ ಚಟುವಟಿಕೆ ಹೆಸರು	ಎಲ್ ಆರ್ ಎಸ್
ಕಾಮಗಾರಿ/ಚಟುವಟಿಕೆಯ ಛಾಯಾಚಿತ್ರ(photo with Lat& Long)	
ಸರ್ವೆ ನಂ:	2
ಅಕ್ಷಾಂಶ ಮತ್ತು ರೇಕಾಂಶ:	13.409251 76.185128
ಗ್ರಾಮ:	ಚಿಕ್ಕ ಬಾಣವಾರ
ತಾಲ್ಲೂಕು:	ಅರಸೀಕೆರೆ
ಜಿಲ್ಲೆ:	ಹಾಸನ
ಕಾಮಗಾರಿ/ಚಟುವಟಿಕೆಯ ಅಂದಾಜು ಮೊತ್ತ(ರೂಪಾಯಿಗಳಲ್ಲಿ)	492100.00
ಕಾಮಗಾರಿ/ಚಟುವಟಿಕೆಯ ಕುರಿತು ಸಂಕ್ಷಿಪ್ತ ವಿವರ ಸಮುದಾಯ ಕಾಮಗಾರಿಯಾಗಿದ್ದರೆ ಅಂದಾಜು ನೀರು ಸಂಗ್ರಹಣೆ (Cubic Meter), ರಕ್ಷಣಾತ್ಮಕ ನೀರಾವರಿ ಪ್ರದೇಶ, ಫಲಾನುಭವಿ ಸಂಖ್ಯೆ: ವೈಯಕ್ತಿಕ ಕಾಮಗಾರಿಯಾಗಿದ್ದರೆ ಫಲಾನುಭವಿ ಹೆಸರು, (ಚಟುವಟಿಕೆಯಿಂದ ಪಡೆಯುತ್ತಿರುವ ಲಾಭ)	<p>ಸಮುದಾಯ ಕಾಮಗಾರಿ</p> <p>2150(Cubic Meter),</p> <p>25.00 ಹೆ</p> <p>) 6</p>


ಜಲಾನಯನ ಯೋಜನೆಗಳ ಚಟುವಟಿಕೆ/ಕಾಮಗಾರಿಗಳನ್ನು ಅಂತರ್ಜಾಲದಲ್ಲಿ ಅಳವಡಿಸಲು ಸಂಕ್ಷಿಪ್ತ ಮಾಹಿತಿ

ಯೋಜನೆಯ ಹೆಸರು:	NABARD - RIDF
ವರ್ಷ:	2022-23
ಕಾಮಗಾರಿ/ ಚಟುವಟಿಕೆ ಹೆಸರು	ಗೊಕಟ್ಟೆ
ಕಾಮಗಾರಿ/ಚಟುವಟಿಕೆಯ ಛಾಯಾಚಿತ್ರ (photo with Lat& Long)	 <p>Latitude: 13.381697 Longitude: 76.198394 Elevation: 784.51±34 m Accuracy: 73.1 m Time: 01-26-2023 15:50 Note: 2022-23 nabard ridf gokatte talagondanahalli-1 balavara harsikere ersikere hassan d</p>
ಸರ್ವೆ ನಂ:	56.57
ಅಕ್ಷಾಂಶ ಮತ್ತು ರೇಕಾಂಶ:	13.381697 76.198394
ಗ್ರಾಮ:	ಬೈರಗೊಂಡನಹಳ್ಳಿ
ತಾಲ್ಲೂಕು:	ಅರಸೀಕೆರೆ
ಜಿಲ್ಲೆ:	ಹಾಸನ
ಕಾಮಗಾರಿ/ಚಟುವಟಿಕೆಯ ಅಂದಾಜು ಮೊತ್ತ (ರೂಪಾಯಿಗಳಲ್ಲಿ)	499900.00
ಕಾಮಗಾರಿ/ಚಟುವಟಿಕೆಯ ಕುರಿತು ಸಂಕ್ಷಿಪ್ತ ವಿವರ ಸಮುದಾಯ ಕಾಮಗಾರಿಯಾಗಿದ್ದರೆ ಅಂದಾಜು ನೀರು ಸಂಗ್ರಹಣೆ (Cubic Meter), ರಕ್ಷಣಾತ್ಮಕ ನೀರಾವರಿ ಪ್ರದೇಶ, ಫಲಾನುಭವಿ ಸಂಖ್ಯೆ: ವೈಯಕ್ತಿಕ ಕಾಮಗಾರಿಯಾಗಿದ್ದರೆ ಫಲಾನುಭವಿ ಹೆಸರು, (ಚಟುವಟಿಕೆಯಿಂದ ಪಡೆಯುತ್ತಿರುವ ಲಾಭ)	<p>ಸಮುದಾಯ ಕಾಮಗಾರಿ</p> <p>2150 (Cubic Meter),</p> <p>25.00 ಹೆ</p> <p>6</p>

ಜಲಾನಯನ ಯೋಜನೆಗಳ ಚಟುವಟಿಕೆ/ಕಾಮಗಾರಿಗಳನ್ನು ಅಂತರ್ಜಾಲದಲ್ಲಿ ಅಳವಡಿಸಲು ಸಂಕ್ಷಿಪ್ತ ಮಾಹಿತಿ

ಯೋಜನೆಯ ಹೆಸರು:	NABARD - RIDF
ವರ್ಷ:	2022-23
ಕಾಮಗಾರಿ/ ಚಟುವಟಿಕೆ ಹೆಸರು	ಎಲ್ ಆರ್ ಎಸ್
ಕಾಮಗಾರಿ/ಚಟುವಟಿಕೆಯ ಛಾಯಾಚಿತ್ರ (photo with Lat& Long)	 <p>Latitude: 13.42031 Longitude: 76.199694 Elevation: 765.5749 m Accuracy: 9.2 m Time: 02-09-2023 18:14 Note: 2022-23 Nabard ridf LRS yarahalli bagavala n arskere hassan d</p>
ಸರ್ವೆ ನಂ:	40.41
ಅಕ್ಷಾಂಶ ಮತ್ತು ರೇಕಾಂಶ:	13.42031 76.199694
ಗ್ರಾಮ:	ಯರೇಹಳ್ಳಿ
ತಾಲ್ಲೂಕು:	ಅರಸೀಕೆರೆ
ಜಿಲ್ಲೆ:	ಹಾಸನ
ಕಾಮಗಾರಿ/ಚಟುವಟಿಕೆಯ ಅಂದಾಜು ಮೊತ್ತ (ರೂಪಾಯಿಗಳಲ್ಲಿ)	492100.00
ಕಾಮಗಾರಿ/ಚಟುವಟಿಕೆಯ ಕುರಿತು ಸಂಕ್ಷಿಪ್ತ ವಿವರ ಸಮುದಾಯ ಕಾಮಗಾರಿಯಾಗಿದ್ದರೆ ಅಂದಾಜು ನೀರು ಸಂಗ್ರಹಣೆ (Cubic Meter), ರಕ್ಷಣಾತ್ಮಕ ನೀರಾವರಿ ಪ್ರದೇಶ, ಫಲಾನುಭವಿ ಸಂಖ್ಯೆ: ವೈಯಕ್ತಿಕ ಕಾಮಗಾರಿಯಾಗಿದ್ದರೆ ಫಲಾನುಭವಿ ಹೆಸರು, (ಚಟುವಟಿಕೆಯಿಂದ ಪಡೆಯುತ್ತಿರುವ ಲಾಭ)	<p>ಸಮುದಾಯ ಕಾಮಗಾರಿ</p> <p>2150 (Cubic Meter),</p> <p>25.00 ಹೆ</p> <p>6</p>

ಜಲಾನಯನ ಯೋಜನೆಗಳ ಚಟುವಟಿಕೆ/ಕಾಮಗಾರಿಗಳನ್ನು ಅಂತರ್ಜಾಲದಲ್ಲಿ ಅಳವಡಿಸಲು ಸಂಕ್ಷಿಪ್ತ ಮಾಹಿತಿ

ಯೋಜನೆಯ ಹೆಸರು:	NABARD - RIDF
ವರ್ಷ:	2022-23
ಕಾಮಗಾರಿ/ ಚಟುವಟಿಕೆ ಹೆಸರು	ಬಹುಕಮಾನು ತಡೆಹಣೆ
ಕಾಮಗಾರಿ/ಚಟುವಟಿಕೆಯ ಛಾಯಾಚಿತ್ರ (photo with Lat & Long)	 <p>Latitude: 13.463652 Longitude: 76.173202 Altitude: 665.5435 m Accuracy: 5.6 m Time: 02-11-2023 16:06 Note: 2022-23 Nabard ridf maad huppanaha banavara gishare hassara</p>
ಸರ್ವೆ ನಂ:	7
ಅಕ್ಷಾಂಶ ಮತ್ತು ರೇಕಾಂಶ:	13.463652 76.173202
ಗ್ರಾಮ:	ತಿಪ್ಪನಹಳ್ಳಿ
ತಾಲ್ಲೂಕು:	ಅರಸೀಕೆರೆ
ಜಿಲ್ಲೆ:	ಹಾಸನ
ಕಾಮಗಾರಿ/ಚಟುವಟಿಕೆಯ ಅಂದಾಜು ಮೊತ್ತ (ರೂಪಾಯಿಗಳಲ್ಲಿ)	499900.00
ಕಾಮಗಾರಿ/ಚಟುವಟಿಕೆಯ ಕುರಿತು ಸಂಕ್ಷಿಪ್ತ ವಿವರ ಸಮುದಾಯ ಕಾಮಗಾರಿಯಾಗಿದ್ದರೆ ಅಂದಾಜು ನೀರು ಸಂಗ್ರಹಣೆ (Cubic Meter), ರಕ್ಷಣಾತ್ಮಕ ನೀರಾವರಿ ಪ್ರದೇಶ, ಫಲಾನುಭವಿ ಸಂಖ್ಯೆ: ವೈಯಕ್ತಿಕ ಕಾಮಗಾರಿಯಾಗಿದ್ದರೆ ಫಲಾನುಭವಿ ಹೆಸರು, (ಚಟುವಟಿಕೆಯಿಂದ ಪಡೆಯುತ್ತಿರುವ ಲಾಭ)	<p>ಸಮುದಾಯ ಕಾಮಗಾರಿ</p> <p>2150 (Cubic Meter),</p> <p>25.00 ಹೆ</p> <p>6</p>


ಜಲಾನಯನ ಯೋಜನೆಗಳ ಚಟುವಟಿಕೆ/ಕಾಮಗಾರಿಗಳನ್ನು ಅಂತರ್ಜಾಲದಲ್ಲಿ ಅಳವಡಿಸಲು ಸಂಕ್ಷಿಪ್ತ ಮಾಹಿತಿ

ಯೋಜನೆಯ ಹೆಸರು:	NABARD - RIDF
ವರ್ಷ:	2022-23
ಕಾಮಗಾರಿ/ ಚಟುವಟಿಕೆ ಹೆಸರು	ಬಹುಕಮಾನು ತಡೆಹಣೆ
ಕಾಮಗಾರಿ/ಚಟುವಟಿಕೆಯ ಛಾಯಚಿತ್ರ (photo with Lat & Long)	 <p>Latitude: 13.413977 Longitude: 76.18019 Elevation: 808.93±180 m Accuracy: 151.8 m Time: 04-06-2023 12:07 Note: 2022-23 Nabard ridf m... Kannada: ಕಾಮಗಾರಿ/ಚಟುವಟಿಕೆಯ ಹೆಸರು: ಬಹುಕಮಾನು ತಡೆಹಣೆ</p>
ಸರ್ವೆ ನಂ:	1.34.135
ಅಕ್ಷಾಂಶ ಮತ್ತು ರೇಕಾಂಶ:	13.413977 76.18019
ಗ್ರಾಮ:	ಬಾಣವಾರ
ತಾಲ್ಲೂಕು:	ಅರಸೀಕೆರೆ
ಜಿಲ್ಲೆ:	ಹಾಸನ
ಕಾಮಗಾರಿ/ಚಟುವಟಿಕೆಯ ಅಂದಾಜು ಮೊತ್ತ (ರೂಪಾಯಿಗಳಲ್ಲಿ)	499900.00
ಕಾಮಗಾರಿ/ಚಟುವಟಿಕೆಯ ಕುರಿತು ಸಂಕ್ಷಿಪ್ತ ವಿವರ ಸಮುದಾಯ ಕಾಮಗಾರಿಯಾಗಿದ್ದರೆ ಅಂದಾಜು ನೀರು ಸಂಗ್ರಹಣೆ (Cubic Meter), ರಕ್ಷಣಾತ್ಮಕ ನೀರಾವರಿ ಪ್ರದೇಶ, ಫಲಾನುಭವಿ ಸಂಖ್ಯೆ: ವೈಯಕ್ತಿಕ ಕಾಮಗಾರಿಯಾಗಿದ್ದರೆ ಫಲಾನುಭವಿ ಹೆಸರು, (ಚಟುವಟಿಕೆಯಿಂದ ಪಡೆಯುತ್ತಿರುವ ಲಾಭ)	<p>ಸಮುದಾಯ ಕಾಮಗಾರಿ</p> <p>2150 (Cubic Meter),</p> <p>25.00 ಹೆ</p> <p>6</p>


ಜಲಾನಯನ ಯೋಜನೆಗಳ ಚಟುವಟಿಕೆ/ಕಾಮಗಾರಿಗಳನ್ನು ಅಂತರ್ಜಾಲದಲ್ಲಿ ಅಳವಡಿಸಲು ಸಂಕ್ಷಿಪ್ತ ಮಾಹಿತಿ

ಯೋಜನೆಯ ಹೆಸರು:	NABARD - RIDF
ವರ್ಷ:	2022-23
ಕಾಮಗಾರಿ/ ಚಟುವಟಿಕೆ ಹೆಸರು	ಬಹುಕಮಾನು ತಡೆಹಣೆ
ಕಾಮಗಾರಿ/ಚಟುವಟಿಕೆಯ ಛಾಯಚಿತ್ರ(photo with Lat& Long)	
ಸರ್ವೆ ನಂ:	33
ಅಕ್ಷಾಂಶ ಮತ್ತು ರೇಕಾಂಶ:	13.413663 76.179141
ಗ್ರಾಮ:	ಕರಡಿಹಳ್ಳಿ
ತಾಲ್ಲೂಕು:	ಅರಸೀಕೆರೆ
ಜಿಲ್ಲೆ:	ಹಾಸನ
ಕಾಮಗಾರಿ/ಚಟುವಟಿಕೆಯ ಅಂದಾಜು ಮೊತ್ತ(ರೂಪಾಯಿಗಳಲ್ಲಿ)	499900.00
ಕಾಮಗಾರಿ/ಚಟುವಟಿಕೆಯ ಕುರಿತು ಸಂಕ್ಷಿಪ್ತ ವಿವರ ಸಮುದಾಯ ಕಾಮಗಾರಿಯಾಗಿದ್ದರೆ ಅಂದಾಜು ನೀರು ಸಂಗ್ರಹಣೆ (Cubic Meter), ರಕ್ಷಣಾತ್ಮಕ ನೀರಾವರಿ ಪ್ರದೇಶ, ಫಲಾನುಭವಿ ಸಂಖ್ಯೆ: ವೈಯಕ್ತಿಕ ಕಾಮಗಾರಿಯಾಗಿದ್ದರೆ ಫಲಾನುಭವಿ ಹೆಸರು, (ಚಟುವಟಿಕೆಯಿಂದ ಪಡೆಯುತ್ತಿರುವ ಲಾಭ)	<p>ಸಮುದಾಯ ಕಾಮಗಾರಿ</p> <p>2150 (Cubic Meter),</p> <p>25.00 ಹೆ</p> <p>6</p>

ಜಲಾನಯನ ಯೋಜನೆಗಳ ಚಟುವಟಿಕೆ/ಕಾಮಗಾರಿಗಳನ್ನು ಅಂತರ್ಜಾಲದಲ್ಲಿ ಅಳವಡಿಸಲು ಸಂಕ್ಷಿಪ್ತ ಮಾಹಿತಿ

ಯೋಜನೆಯ ಹೆಸರು:	NABARD - RIDF
ವರ್ಷ:	2022-23
ಕಾಮಗಾರಿ/ ಚಟುವಟಿಕೆ ಹೆಸರು	ಬಹುಕಮಾನು ತಡೆಹಣೆ
ಕಾಮಗಾರಿ/ಚಟುವಟಿಕೆಯ ಛಾಯಾಚಿತ್ರ (photo with Lat & Long)	
ಸರ್ವೆ ನಂ:	43
ಅಕ್ಷಾಂಶ ಮತ್ತು ರೇಕಾಂಶ:	13.368627 76.186714
ಗ್ರಾಮ:	ಮಾಸ್ತಿಹಳ್ಳಿ
ತಾಲ್ಲೂಕು:	ಅರಸೀಕೆರೆ
ಜಿಲ್ಲೆ:	ಹಾಸನ
ಕಾಮಗಾರಿ/ಚಟುವಟಿಕೆಯ ಅಂದಾಜು ಮೊತ್ತ (ರೂಪಾಯಿಗಳಲ್ಲಿ)	499900.00
ಕಾಮಗಾರಿ/ಚಟುವಟಿಕೆಯ ಕುರಿತು ಸಂಕ್ಷಿಪ್ತ ವಿವರ ಸಮುದಾಯ ಕಾಮಗಾರಿಯಾಗಿದ್ದರೆ ಅಂದಾಜು ನೀರು ಸಂಗ್ರಹಣೆ (Cubic Meter), ರಕ್ಷಣಾತ್ಮಕ ನೀರಾವರಿ ಪ್ರದೇಶ, ಫಲಾನುಭವಿ ಸಂಖ್ಯೆ: ವೈಯಕ್ತಿಕ ಕಾಮಗಾರಿಯಾಗಿದ್ದರೆ ಫಲಾನುಭವಿ ಹೆಸರು, (ಚಟುವಟಿಕೆಯಿಂದ ಪಡೆಯುತ್ತಿರುವ ಲಾಭ)	<p>ಸಮುದಾಯ ಕಾಮಗಾರಿ</p> <p>2150 (Cubic Meter),</p> <p>25.00 ಹೆ</p> <p>6</p>


ಜಲಾನಯನ ಯೋಜನೆಗಳ ಚಟುವಟಿಕೆ/ಕಾಮಗಾರಿಗಳನ್ನು ಅಂತರ್ಜಾಲದಲ್ಲಿ ಅಳವಡಿಸಲು ಸಂಕ್ಷಿಪ್ತ ಮಾಹಿತಿ

ಯೋಜನೆಯ ಹೆಸರು:	NABARD - RIDF
ವರ್ಷ:	2022-23
ಕಾಮಗಾರಿ/ ಚಟುವಟಿಕೆ ಹೆಸರು	ಎಲ್ ಆರ್ ಎಸ್
ಕಾಮಗಾರಿ/ಚಟುವಟಿಕೆಯ ಛಾಯಾಚಿತ್ರ(photo with Lat& Long)	 <p>Latitude: 13.434084 Longitude: 76.1837 Elevation: 768.5±20 m Accuracy: 7.1 m Time: 05-05-2023 17:11 Note: 2022-23 nabard ridf lrs manakatturu v banavara h arsikere t hassan d</p>
ಸರ್ವೆ ನಂ:	105.99.95.96
ಅಕ್ಷಾಂಶ ಮತ್ತು ರೇಕಾಂಶ:	13.434084 76.1837
ಗ್ರಾಮ:	ಮನಕತ್ತೂರು
ತಾಲ್ಲೂಕು:	ಅರಸೀಕೆರೆ
ಜಿಲ್ಲೆ:	ಹಾಸನ
ಕಾಮಗಾರಿ/ಚಟುವಟಿಕೆಯ ಅಂದಾಜು ಮೊತ್ತ(ರೂಪಾಯಿಗಳಲ್ಲಿ)	331800.00
ಕಾಮಗಾರಿ/ಚಟುವಟಿಕೆಯ ಕುರಿತು ಸಂಕ್ಷಿಪ್ತ ವಿವರ ಸಮುದಾಯ ಕಾಮಗಾರಿಯಾಗಿದ್ದರೆ ಅಂದಾಜು ನೀರು ಸಂಗ್ರಹಣೆ (Cubic Meter), ರಕ್ಷಣಾತ್ಮಕ ನೀರಾವರಿ ಪ್ರದೇಶ, ಫಲಾನುಭವಿ ಸಂಖ್ಯೆ: ವೈಯಕ್ತಿಕ ಕಾಮಗಾರಿಯಾಗಿದ್ದರೆ ಫಲಾನುಭವಿ ಹೆಸರು, (ಚಟುವಟಿಕೆಯಿಂದ ಪಡೆಯುತ್ತಿರುವ ಲಾಭ)	<p>ಸಮುದಾಯ ಕಾಮಗಾರಿ</p> <p>2150(Cubic Meter), 25.00 ಹೆ 6</p>


ಜಲಾನಯನ ಯೋಜನೆಗಳ ಚಟುವಟಿಕೆ/ಕಾಮಗಾರಿಗಳನ್ನು ಅಂತರ್ಜಾಲದಲ್ಲಿ ಅಳವಡಿಸಲು ಸಂಕ್ಷಿಪ್ತ ಮಾಹಿತಿ

ಯೋಜನೆಯ ಹೆಸರು:	NABARD - RIDF
ವರ್ಷ:	2022-23
ಕಾಮಗಾರಿ/ ಚಟುವಟಿಕೆ ಹೆಸರು	ಗೊಕಟ್ಟೆ
ಕಾಮಗಾರಿ/ಚಟುವಟಿಕೆಯ ಛಾಯಾಚಿತ್ರ (photo with Lat & Long)	 <p>Latitude: 13.367152 Longitude: 76.176463 Elevation: 800.1±128 m Accuracy: 11.6 m Time: 01-08-2023 13:09 Note: 2022-23 Nabard.ridf gokatte oil/Elavanahalli tanavara ti arsikere hassan ti survey no 73</p>
ಸರ್ವೆ ನಂ:	73
ಅಕ್ಷಾಂಶ ಮತ್ತು ರೇಕಾಂಶ:	13.367152 76.176463
ಗ್ರಾಮ:	ಚಲುವನಹಳ್ಳಿ
ತಾಲ್ಲೂಕು:	ಅರಸೀಕೆರೆ
ಜಿಲ್ಲೆ:	ಹಾಸನ
ಕಾಮಗಾರಿ/ಚಟುವಟಿಕೆಯ ಅಂದಾಜು ಮೊತ್ತ (ರೂಪಾಯಿಗಳಲ್ಲಿ)	499900.00
ಕಾಮಗಾರಿ/ಚಟುವಟಿಕೆಯ ಕುರಿತು ಸಂಕ್ಷಿಪ್ತ ವಿವರ ಸಮುದಾಯ ಕಾಮಗಾರಿಯಾಗಿದ್ದರೆ ಅಂದಾಜು ನೀರು ಸಂಗ್ರಹಣೆ (Cubic Meter), ರಕ್ಷಣಾತ್ಮಕ ನೀರಾವರಿ ಪ್ರದೇಶ, ಫಲಾನುಭವಿ ಸಂಖ್ಯೆ: ವೈಯಕ್ತಿಕ ಕಾಮಗಾರಿಯಾಗಿದ್ದರೆ ಫಲಾನುಭವಿ ಹೆಸರು, (ಚಟುವಟಿಕೆಯಿಂದ ಪಡೆಯುತ್ತಿರುವ ಲಾಭ)	<p>ಸಮುದಾಯ ಕಾಮಗಾರಿ</p> <p>2150 (Cubic Meter),</p> <p>25.00 ಹೆ</p> <p>6</p>

ಜಲಾನಯನ ಯೋಜನೆಗಳ ಚಟುವಟಿಕೆ/ಕಾಮಗಾರಿಗಳನ್ನು ಅಂತರ್ಜಾಲದಲ್ಲಿ ಅಳವಡಿಸಲು ಸಂಕ್ಷಿಪ್ತ ಮಾಹಿತಿ

ಯೋಜನೆಯ ಹೆಸರು:	NABARD - RIDF
ವರ್ಷ:	2022-23
ಕಾಮಗಾರಿ/ ಚಟುವಟಿಕೆ ಹೆಸರು	ಗೊಕಟ್ಟೆ
ಕಾಮಗಾರಿ/ಚಟುವಟಿಕೆಯ ಛಾಯಚಿತ್ರ(photo with Lat& Long)	
ಸರ್ವೆ ನಂ:	154
ಅಕ್ಷಾಂಶ ಮತ್ತು ರೇಕಾಂಶ:	13.396037 76.184278
ಗ್ರಾಮ:	ಬೈರಗೊಂಡನಹಳ್ಳಿ
ತಾಲ್ಲೂಕು:	ಅರಸೀಕೆರೆ
ಜಿಲ್ಲೆ:	ಹಾಸನ
ಕಾಮಗಾರಿ/ಚಟುವಟಿಕೆಯ ಅಂದಾಜು ಮೊತ್ತ(ರೂಪಾಯಿ ಗಳಲ್ಲಿ)	499900.00
ಕಾಮಗಾರಿ/ಚಟುವಟಿಕೆಯ ಕುರಿತು ಸಂಕ್ಷಿಪ್ತ ವಿವರ ಸಮುದಾಯ ಕಾಮಗಾರಿಯಾಗಿದ್ದರೆ ಅಂದಾಜು ನೀರು ಸಂಗ್ರಹ ಣೆ(Cubic Meter), ರಕ್ಷಣಾತ್ಮಕ ನೀರಾವರಿ ಪ್ರದೇಶ, ಫಲಾನುಭವಿ ಸಂಖ್ಯೆ: ವೈಯಕ್ತಿಕ ಕಾಮಗಾರಿಯಾಗಿದ್ದರೆ ಫಲಾನುಭವಿ ಹೆಸರು, (ಚಟುವಟಿಕೆಯಿಂದ ಪಡೆಯುತ್ತಿರುವ ಲಾಭ)	<p>ಸಮುದಾಯ ಕಾಮಗಾರಿ</p> <p>2150(Cubic Meter),</p> <p>25.00 ಹೆ</p> <p>6</p>


ಜಲಾನಯನ ಯೋಜನೆಗಳ ಚಟುವಟಿಕೆ/ಕಾಮಗಾರಿಗಳನ್ನು ಅಂತರ್ಜಾಲದಲ್ಲಿ ಅಳವಡಿಸಲು ಸಂಕ್ಷಿಪ್ತ ಮಾಹಿತಿ

ಯೋಜನೆಯ ಹೆಸರು:	NABARD - RIDF
ವರ್ಷ:	2022-23
ಕಾಮಗಾರಿ/ ಚಟುವಟಿಕೆ ಹೆಸರು	ಎಲ್ ಆರ್ ಎಸ್
ಕಾಮಗಾರಿ/ಚಟುವಟಿಕೆಯ ಛಾಯಾಚಿತ್ರ (photo with Lat & Long)	 <p>Latitude: 13.431918 Longitude: 76.181447 Elevation: 756.91±17 m Accuracy: 3.9 m Time: 02-04-2023 13:17 Note: 2021-22 nabard ridf. In the photo, the channel is visible in the foreground, and the ridge is visible in the background.</p>
ಸರ್ವೆ ನಂ:	24
ಅಕ್ಷಾಂಶ ಮತ್ತು ರೇಕಾಂಶ:	13.431918 76.181447
ಗ್ರಾಮ:	ಹಾರೋಹಳ್ಳಿ
ತಾಲ್ಲೂಕು:	ಅರಸೀಕೆರೆ
ಜಿಲ್ಲೆ:	ಹಾಸನ
ಕಾಮಗಾರಿ/ಚಟುವಟಿಕೆಯ ಅಂದಾಜು ಮೊತ್ತ (ರೂಪಾಯಿಗಳಲ್ಲಿ)	492100.00
ಕಾಮಗಾರಿ/ಚಟುವಟಿಕೆಯ ಕುರಿತು ಸಂಕ್ಷಿಪ್ತ ವಿವರ ಸಮುದಾಯ ಕಾಮಗಾರಿಯಾಗಿದ್ದರೆ ಅಂದಾಜು ನೀರು ಸಂಗ್ರಹ ಜೆ (Cubic Meter), ರಕ್ಷಣಾತ್ಮಕ ನೀರಾವರಿ ಪ್ರದೇಶ, ಫಲಾನುಭವಿ ಸಂಖ್ಯೆ: ವೈಯಕ್ತಿಕ ಕಾಮಗಾರಿಯಾಗಿದ್ದರೆ ಫಲಾನುಭವಿ ಹೆಸರು, (ಚಟುವಟಿಕೆಯಿಂದ ಪಡೆಯುತ್ತಿರುವ ಲಾಭ)	<p>ಸಮುದಾಯ ಕಾಮಗಾರಿ</p> <p>2150 (Cubic Meter),</p> <p>25.00 ಹೆ</p> <p>6</p>


ಜಲಾನಯನ ಯೋಜನೆಗಳ ಚಟುವಟಿಕೆ/ಕಾಮಗಾರಿಗಳನ್ನು ಅಂತರ್ಜಾಲದಲ್ಲಿ ಅಳವಡಿಸಲು ಸಂಕ್ಷಿಪ್ತ ಮಾಹಿತಿ

ಯೋಜನೆಯ ಹೆಸರು:	NABARD - RIDF
ವರ್ಷ:	2022-23
ಕಾಮಗಾರಿ/ ಚಟುವಟಿಕೆ ಹೆಸರು	ಗೊಕಟ್ಟೆ
ಕಾಮಗಾರಿ/ಚಟುವಟಿಕೆಯ ಛಾಯಾಚಿತ್ರ (photo with Lat & Long)	 <p>Latitude: 13.46817 Longitude: 76.186105 Elevation: 770.16±23 m Accuracy: 3.9 m Time: 02-05-2023 13:21 Note: 2022-23 nabard ridf gokatte thondiganahalli banavara h arsikere hassan d</p>
ಸರ್ವೆ ನಂ:	82-83
ಅಕ್ಷಾಂಶ ಮತ್ತು ರೇಕಾಂಶ:	13.46817 76.186105
ಗ್ರಾಮ:	ತೊಂಡಿಗನಹಳ್ಳಿ
ತಾಲ್ಲೂಕು:	ಅರಸೀಕೆರೆ
ಜಿಲ್ಲೆ:	ಹಾಸನ
ಕಾಮಗಾರಿ/ಚಟುವಟಿಕೆಯ ಅಂದಾಜು ಮೊತ್ತ (ರೂಪಾಯಿಗಳಲ್ಲಿ)	335988.00
ಕಾಮಗಾರಿ/ಚಟುವಟಿಕೆಯ ಕುರಿತು ಸಂಕ್ಷಿಪ್ತ ವಿವರ ಸಮುದಾಯ ಕಾಮಗಾರಿಯಾಗಿದ್ದರೆ ಅಂದಾಜು ನೀರು ಸಂಗ್ರಹಣೆ (Cubic Meter), ರಕ್ಷಣಾತ್ಮಕ ನೀರಾವರಿ ಪ್ರದೇಶ, ಫಲಾನುಭವಿ ಸಂಖ್ಯೆ: ವೈಯಕ್ತಿಕ ಕಾಮಗಾರಿಯಾಗಿದ್ದರೆ ಫಲಾನುಭವಿ ಹೆಸರು, (ಚಟುವಟಿಕೆಯಿಂದ ಪಡೆಯುತ್ತಿರುವ ಲಾಭ)	<p>ಸಮುದಾಯ ಕಾಮಗಾರಿ</p> <p>2150 (Cubic Meter),</p> <p>25.00 ಹೆ</p> <p>6</p>


ಜಲಾನಯನ ಯೋಜನೆಗಳ ಚಟುವಟಿಕೆ/ಕಾಮಗಾರಿಗಳನ್ನು ಅಂತರ್ಜಾಲದಲ್ಲಿ ಅಳವಡಿಸಲು ಸಂಕ್ಷಿಪ್ತ ಮಾಹಿತಿ

ಯೋಜನೆಯ ಹೆಸರು:	NABARD - RIDF
ವರ್ಷ:	2022-23
ಕಾಮಗಾರಿ/ ಚಟುವಟಿಕೆ ಹೆಸರು	ಎಲ್ ಆರ್ ಎಸ್
ಕಾಮಗಾರಿ/ಚಟುವಟಿಕೆಯ ಛಾಯಾಚಿತ್ರ (photo with Lat & Long)	 <p>Latitude: 13.419477 Longitude: 76.199614 Elevation: 771.17±17 m Accuracy: 4.7 m Time: 02-09-2023 18:06 Note: 2022-23 Nabard ridf LRS Janghalli Banaraha harsikere hassan d</p>
ಸರ್ವೆ ನಂ:	26.36.30.41
ಅಕ್ಷಾಂಶ ಮತ್ತು ರೇಕಾಂಶ:	13.419477 76.199614
ಗ್ರಾಮ:	ಯರೇಹಳ್ಳಿ
ತಾಲ್ಲೂಕು:	ಅರಸೀಕೆರೆ
ಜಿಲ್ಲೆ:	ಹಾಸನ
ಕಾಮಗಾರಿ/ಚಟುವಟಿಕೆಯ ಅಂದಾಜು ಮೊತ್ತ (ರೂಪಾಯಿಗಳಲ್ಲಿ)	386140.00
ಕಾಮಗಾರಿ/ಚಟುವಟಿಕೆಯ ಕುರಿತು ಸಂಕ್ಷಿಪ್ತ ವಿವರ ಸಮುದಾಯ ಕಾಮಗಾರಿಯಾಗಿದ್ದರೆ ಅಂದಾಜು ನೀರು ಸಂಗ್ರಹ ಜೆ (Cubic Meter), ರಕ್ಷಣಾತ್ಮಕ ನೀರಾವರಿ ಪ್ರದೇಶ, ಫಲಾನುಭವಿ ಸಂಖ್ಯೆ: ವೈಯಕ್ತಿಕ ಕಾಮಗಾರಿಯಾಗಿದ್ದರೆ ಫಲಾನುಭವಿ ಹೆಸರು, (ಚಟುವಟಿಕೆಯಿಂದ ಪಡೆಯುತ್ತಿರುವ ಲಾಭ)	<p>ಸಮುದಾಯ ಕಾಮಗಾರಿ</p> <p>2150 (Cubic Meter).</p> <p>25.00 ಹೆ</p> <p>6</p>

ಜಲಾನಯನ ಯೋಜನೆಗಳ ಚಟುವಟಿಕೆ/ಕಾಮಗಾರಿಗಳನ್ನು ಅಂತರ್ಜಾಲದಲ್ಲಿ ಅಳವಡಿಸಲು ಸಂಕ್ಷಿಪ್ತ ಮಾಹಿತಿ

ಯೋಜನೆಯ ಹೆಸರು:	NABARD - RIDF
ವರ್ಷ:	2022-23
ಕಾಮಗಾರಿ/ ಚಟುವಟಿಕೆ ಹೆಸರು	ಬಹುಕಮಾನು ತಡೆಹಣೆ
ಕಾಮಗಾರಿ/ಚಟುವಟಿಕೆಯ ಛಾಯಾಚಿತ್ರ (photo with Lat & Long)	
ಸರ್ವೆ ನಂ:	133
ಅಕ್ಷಾಂಶ ಮತ್ತು ರೇಕಾಂಶ:	13.414057 76.180231
ಗ್ರಾಮ:	ಬಾಣವಾರ
ತಾಲ್ಲೂಕು:	ಅರಸೀಕೆರೆ
ಜಿಲ್ಲೆ:	ಹಾಸನ
ಕಾಮಗಾರಿ/ಚಟುವಟಿಕೆಯ ಅಂದಾಜು ಮೊತ್ತ (ರೂಪಾಯಿಗಳಲ್ಲಿ)	499900.00
ಕಾಮಗಾರಿ/ಚಟುವಟಿಕೆಯ ಕುರಿತು ಸಂಕ್ಷಿಪ್ತ ವಿವರ ಸಮುದಾಯ ಕಾಮಗಾರಿಯಾಗಿದ್ದರೆ ಅಂದಾಜು ನೀರು ಸಂಗ್ರಹಣೆ (Cubic Meter), ರಕ್ಷಣಾತ್ಮಕ ನೀರಾವರಿ ಪ್ರದೇಶ, ಫಲಾನುಭವಿ ಸಂಖ್ಯೆ: ವೈಯಕ್ತಿಕ ಕಾಮಗಾರಿಯಾಗಿದ್ದರೆ ಫಲಾನುಭವಿ ಹೆಸರು, (ಚಟುವಟಿಕೆಯಿಂದ ಪಡೆಯುತ್ತಿರುವ ಲಾಭ)	<p>ಸಮುದಾಯ ಕಾಮಗಾರಿ</p> <p>2150 (Cubic Meter),</p> <p>25.00 ಹೆ</p> <p>6</p>


ಜಲಾನಯನ ಯೋಜನೆಗಳ ಚಟುವಟಿಕೆ/ಕಾಮಗಾರಿಗಳನ್ನು ಅಂತರ್ಜಾಲದಲ್ಲಿ ಅಳವಡಿಸಲು ಸಂಕ್ಷಿಪ್ತ ಮಾಹಿತಿ

ಯೋಜನೆಯ ಹೆಸರು:	NABARD - RIDF
ವರ್ಷ:	2022-23
ಕಾಮಗಾರಿ/ಚಟುವಟಿಕೆ ಹೆಸರು	ಬಹುಕಮಾನು ತಡೆಹಣೆ
ಕಾಮಗಾರಿ/ಚಟುವಟಿಕೆಯ ಛಾಯಾಚಿತ್ರ (photo with Lat & Long)	 <p>Latitude: 13.369619 Longitude: 76.188859 Elevation: 808.96±31 m Accuracy: 17.3 m Time: 04-29-2023 07:43 Note: 2022-23 nabard ridf macdmasthmalli u banavara h arsikere t hassan d</p>
ಸರ್ವೆ ನಂ:	28.29
ಅಕ್ಷಾಂಶ ಮತ್ತು ರೇಕಾಂಶ:	13.369619 76.188859
ಗ್ರಾಮ:	ಮಾಸ್ತಿಹಳ್ಳಿ
ತಾಲ್ಲೂಕು:	ಅರಸೀಕೆರೆ
ಜಿಲ್ಲೆ:	ಹಾಸನ
ಕಾಮಗಾರಿ/ಚಟುವಟಿಕೆಯ ಅಂದಾಜು ಮೊತ್ತ (ರೂಪಾಯಿಗಳಲ್ಲಿ)	499900.00
ಕಾಮಗಾರಿ/ಚಟುವಟಿಕೆಯ ಕುರಿತು ಸಂಕ್ಷಿಪ್ತ ವಿವರ ಸಮುದಾಯ ಕಾಮಗಾರಿಯಾಗಿದ್ದರೆ ಅಂದಾಜು ನೀರು ಸಂಗ್ರಹಣೆ (Cubic Meter), ರಕ್ಷಣಾತ್ಮಕ ನೀರಾವರಿ ಪ್ರದೇಶ, ಫಲಾನುಭವಿ ಸಂಖ್ಯೆ: ವೈಯಕ್ತಿಕ ಕಾಮಗಾರಿಯಾಗಿದ್ದರೆ ಫಲಾನುಭವಿ ಹೆಸರು, (ಚಟುವಟಿಕೆಯಿಂದ ಪಡೆಯುತ್ತಿರುವ ಲಾಭ)	<p>ಸಮುದಾಯ ಕಾಮಗಾರಿ</p> <p>2150 (Cubic Meter),</p> <p>25.00 ಹೆ</p> <p>6</p>


ಜಲಾನಯನ ಯೋಜನೆಗಳ ಚಟುವಟಿಕೆ/ಕಾಮಗಾರಿಗಳನ್ನು ಅಂತರ್ಜಾಲದಲ್ಲಿ ಅಳವಡಿಸಲು ಸಂಕ್ಷಿಪ್ತ ಮಾಹಿತಿ

ಯೋಜನೆಯ ಹೆಸರು:	NABARD - RIDF
ವರ್ಷ:	2022-23
ಕಾಮಗಾರಿ/ಚಟುವಟಿಕೆ ಹೆಸರು	ಬಹುಕಮಾನು ತಡೆಹಣೆ
ಕಾಮಗಾರಿ/ಚಟುವಟಿಕೆಯ ಛಾಯಚಿತ್ರ(photo with Lat& Long)	
ಸರ್ವೆ ನಂ:	24
ಅಕ್ಷಾಂಶ ಮತ್ತು ರೇಕಾಂಶ:	13.430992 76.180774
ಗ್ರಾಮ:	ಹಾರೋಹಳ್ಳಿ
ತಾಲ್ಲೂಕು:	ಅರಸೀಕೆರೆ
ಜಿಲ್ಲೆ:	ಹಾಸನ
ಕಾಮಗಾರಿ/ಚಟುವಟಿಕೆಯ ಅಂದಾಜು ಮೊತ್ತ(ರೂಪಾಯಿ ಗಳಲ್ಲಿ)	499900.00
ಕಾಮಗಾರಿ/ಚಟುವಟಿಕೆಯ ಕುರಿತು ಸಂಕ್ಷಿಪ್ತ ವಿವರ ಸಮುದಾಯ ಕಾಮಗಾರಿಯಾಗಿದ್ದರೆ ಅಂದಾಜು ನೀರು ಸಂಗ್ರಹಣೆ (Cubic Meter), ರಕ್ಷಣಾತ್ಮಕ ನೀರಾವರಿ ಪ್ರದೇಶ, ಫಲಾನುಭವಿ ಸಂಖ್ಯೆ: ವೈಯಕ್ತಿಕ ಕಾಮಗಾರಿಯಾಗಿದ್ದರೆ ಫಲಾನುಭವಿ ಹೆಸರು, (ಚಟುವಟಿಕೆಯಿಂದ ಪಡೆಯುತ್ತಿರುವ ಲಾಭ)	<p>ಸಮುದಾಯ ಕಾಮಗಾರಿ</p> <p>2150(Cubic Meter),</p> <p>25.00 ಹೆ</p> <p>6</p>


ಜಲಾನಯನ ಯೋಜನೆಗಳ ಚಟುವಟಿಕೆ/ಕಾಮಗಾರಿಗಳನ್ನು ಅಂತರ್ಜಾಲದಲ್ಲಿ ಅಳವಡಿಸಲು ಸಂಕ್ಷಿಪ್ತ ಮಾಹಿತಿ

ಯೋಜನೆಯ ಹೆಸರು:	NABARD - RIDF
ವರ್ಷ:	2022-23
ಕಾಮಗಾರಿ/ಚಟುವಟಿಕೆ ಹೆಸರು	ಬಹುಕಮಾನು ತಡೆಹಣೆ
ಕಾಮಗಾರಿ/ಚಟುವಟಿಕೆಯ ಛಾಯಾಚಿತ್ರ (photo with Lat & Long)	 <p>Latitude: 13.429769 Longitude: 76.180793 Elevation: 759.12±93 m Accuracy: 96.0 m Time: 02-04-2023 13:33 Note: 2021-22 nabard ridf. macd harohalli 2 banavara h/arsikere hassan d.</p>
ಸರ್ವೆ ನಂ:	24
ಅಕ್ಷಾಂಶ ಮತ್ತು ರೇಕಾಂಶ:	13.429769 76.180793
ಗ್ರಾಮ:	ಹಾರೋಹಳ್ಳಿ
ತಾಲ್ಲೂಕು:	ಅರಸೀಕೆರೆ
ಜಿಲ್ಲೆ:	ಹಾಸನ
ಕಾಮಗಾರಿ/ಚಟುವಟಿಕೆಯ ಅಂದಾಜು ಮೊತ್ತ (ರೂಪಾಯಿಗಳಲ್ಲಿ)	499900.00
ಕಾಮಗಾರಿ/ಚಟುವಟಿಕೆಯ ಕುರಿತು ಸಂಕ್ಷಿಪ್ತ ವಿವರ ಸಮುದಾಯ ಕಾಮಗಾರಿಯಾಗಿದ್ದರೆ ಅಂದಾಜು ನೀರು ಸಂಗ್ರಹಣೆ (Cubic Meter), ರಕ್ಷಣಾತ್ಮಕ ನೀರಾವರಿ ಪ್ರದೇಶ, ಫಲಾನುಭವಿ ಸಂಖ್ಯೆ: ವೈಯಕ್ತಿಕ ಕಾಮಗಾರಿಯಾಗಿದ್ದರೆ ಫಲಾನುಭವಿ ಹೆಸರು, (ಚಟುವಟಿಕೆಯಿಂದ ಪಡೆಯುತ್ತಿರುವ ಲಾಭ)	<p>ಸಮುದಾಯ ಕಾಮಗಾರಿ</p> <p>2150 (Cubic Meter),</p> <p>25.00 ಹೆ</p> <p>6</p>


ಜಲಾನಯನ ಯೋಜನೆಗಳ ಚಟುವಟಿಕೆ/ಕಾಮಗಾರಿಗಳನ್ನು ಅಂತರ್ಜಾಲದಲ್ಲಿ ಅಳವಡಿಸಲು ಸಂಕ್ಷಿಪ್ತ ಮಾಹಿತಿ

ಯೋಜನೆಯ ಹೆಸರು:	NABARD - RIDF
ವರ್ಷ:	2022-23
ಕಾಮಗಾರಿ/ ಚಟುವಟಿಕೆ ಹೆಸರು	ಎಲ್ ಆರ್ ಎಸ್
ಕಾಮಗಾರಿ/ಚಟುವಟಿಕೆಯ ಛಾಯಚಿತ್ರ(photo with Lat& Long)	
ಸರ್ವೆ ನಂ:	22.30
ಅಕ್ಷಾಂಶ ಮತ್ತು ರೇಕಾಂಶ:	13.415239 76.185317
ಗ್ರಾಮ:	ಹಾರೋಹಳ್ಳಿ
ತಾಲ್ಲೂಕು:	ಅರಸೀಕೆರೆ
ಜಿಲ್ಲೆ:	ಹಾಸನ
ಕಾಮಗಾರಿ/ಚಟುವಟಿಕೆಯ ಅಂದಾಜು ಮೊತ್ತ(ರೂಪಾಯಿಗಳಲ್ಲಿ)	499900.00
ಕಾಮಗಾರಿ/ಚಟುವಟಿಕೆಯ ಕುರಿತು ಸಂಕ್ಷಿಪ್ತ ವಿವರ ಸಮುದಾಯ ಕಾಮಗಾರಿಯಾಗಿದ್ದರೆ ಅಂದಾಜು ನೀರು ಸಂಗ್ರಹಣೆ (Cubic Meter), ರಕ್ಷಣಾತ್ಮಕ ನೀರಾವರಿ ಪ್ರದೇಶ, ಫಲಾನುಭವಿ ಸಂಖ್ಯೆ: ವೈಯಕ್ತಿಕ ಕಾಮಗಾರಿಯಾಗಿದ್ದರೆ ಫಲಾನುಭವಿ ಹೆಸರು, (ಚಟುವಟಿಕೆಯಿಂದ ಪಡೆಯುತ್ತಿರುವ ಲಾಭ)	<p>ಸಮುದಾಯ ಕಾಮಗಾರಿ</p> <p>2150(Cubic Meter),</p> <p>25.00 ಹೆ</p> <p>6</p>


ಜಲಾನಯನ ಯೋಜನೆಗಳ ಚಟುವಟಿಕೆ/ಕಾಮಗಾರಿಗಳನ್ನು ಅಂತರ್ಜಾಲದಲ್ಲಿ ಅಳವಡಿಸಲು ಸಂಕ್ಷಿಪ್ತ ಮಾಹಿತಿ

ಯೋಜನೆಯ ಹೆಸರು:	NABARD - RIDF
ವರ್ಷ:	2022-23
ಕಾಮಗಾರಿ/ ಚಟುವಟಿಕೆ ಹೆಸರು	ಎಲ್ ಆರ್ ಎಸ್
ಕಾಮಗಾರಿ/ಚಟುವಟಿಕೆಯ ಛಾಯಾಚಿತ್ರ(photo with Lat& Long)	 <p>Latitude: 13.419995 Longitude: 76.199579 Elevation: 771.57±22 m Accuracy: 31.8 m Time: 02-09-2023 18:10 Note: 2022-23 Nabard ridf LRS Lagoon/kanal/Benavala harsare hasara</p>
ಸರ್ವೆ ನಂ:	2.4.73.74.82.83
ಅಕ್ಷಾಂಶ ಮತ್ತು ರೇಕಾಂಶ:	13.419995 76.199579
ಗ್ರಾಮ:	ಲಿಂಗೋಂಡನಹಳ್ಳಿ
ತಾಲ್ಲೂಕು:	ಅರಸೀಕೆರೆ
ಜಿಲ್ಲೆ:	ಹಾಸನ
ಕಾಮಗಾರಿ/ಚಟುವಟಿಕೆಯ ಅಂದಾಜು ಮೊತ್ತ(ರೂಪಾಯಿಗಳಲ್ಲಿ)	499900.00
ಕಾಮಗಾರಿ/ಚಟುವಟಿಕೆಯ ಕುರಿತು ಸಂಕ್ಷಿಪ್ತ ವಿವರ ಸಮುದಾಯ ಕಾಮಗಾರಿಯಾಗಿದ್ದರೆ ಅಂದಾಜು ನೀರು ಸಂಗ್ರಹಣೆ(Cubic Meter), ರಕ್ಷಣಾತ್ಮಕ ನೀರಾವರಿ ಪ್ರದೇಶ, ಫಲಾನುಭವಿ ಸಂಖ್ಯೆ: ವೈಯಕ್ತಿಕ ಕಾಮಗಾರಿಯಾಗಿದ್ದರೆ ಫಲಾನುಭವಿ ಹೆಸರು, (ಚಟುವಟಿಕೆಯಿಂದ ಪಡೆಯುತ್ತಿರುವ ಲಾಭ)	<p>ಸಮುದಾಯ ಕಾಮಗಾರಿ</p> <p>2150(Cubic Meter),</p> <p>25.00 ಹೆ</p> <p>6</p>


ಜಲಾನಯನ ಯೋಜನೆಗಳ ಚಟುವಟಿಕೆ/ಕಾಮಗಾರಿಗಳನ್ನು ಅಂತರ್ಜಾಲದಲ್ಲಿ ಅಳವಡಿಸಲು ಸಂಕ್ಷಿಪ್ತ ಮಾಹಿತಿ

ಯೋಜನೆಯ ಹೆಸರು:	NABARD - RIDF
ವರ್ಷ:	2022-23
ಕಾಮಗಾರಿ/ ಚಟುವಟಿಕೆ ಹೆಸರು	ಎಲ್ ಆರ್ ಎಸ್
ಕಾಮಗಾರಿ/ಚಟುವಟಿಕೆಯ ಛಾಯಚಿತ್ರ(photo with Lat& Long)	 <p>Latitude: 13.407831 Longitude: 76.183108 Elevation: 791.83+49 m Accuracy: 3.9 m Time: 01-24-2023 13:39 Note: 2022-23 NABARD ridf LRS chikhanavara, ananavara, als, kere, hassan</p>
ಸರ್ವೆ ನಂ:	58.65.86.62.4
ಅಕ್ಷಾಂಶ ಮತ್ತು ರೇಕಾಂಶ:	13.419995 76.199579
ಗ್ರಾಮ:	ಚಿಕ್ಕಬಾಣವಾರ / ಕರಡಿಹಳ್ಳಿ
ತಾಲ್ಲೂಕು:	ಅರಸೀಕೆರೆ
ಜಿಲ್ಲೆ:	ಹಾಸನ
ಕಾಮಗಾರಿ/ಚಟುವಟಿಕೆಯ ಅಂದಾಜು ಮೊತ್ತ(ರೂಪಾಯಿಗಳಲ್ಲಿ)	492100.00
ಕಾಮಗಾರಿ/ಚಟುವಟಿಕೆಯ ಕುರಿತು ಸಂಕ್ಷಿಪ್ತ ವಿವರ ಸಮುದಾಯ ಕಾಮಗಾರಿಯಾಗಿದ್ದರೆ ಅಂದಾಜು ನೀರು ಸಂಗ್ರಹಣೆ (Cubic Meter), ರಕ್ಷಣಾತ್ಮಕ ನೀರಾವರಿ ಪ್ರದೇಶ, ಫಲಾನುಭವಿ ಸಂಖ್ಯೆ: ವೈಯಕ್ತಿಕ ಕಾಮಗಾರಿಯಾಗಿದ್ದರೆ ಫಲಾನುಭವಿ ಹೆಸರು, (ಚಟುವಟಿಕೆಯಿಂದ ಪಡೆಯುತ್ತಿರುವ ಲಾಭ)	<p>ಸಮುದಾಯ ಕಾಮಗಾರಿ</p> <p>2150(Cubic Meter),</p> <p>25.00 ಹೆ</p> <p>6</p>

ಜಲಾನಯನ ಯೋಜನೆಗಳ ಚಟುವಟಿಕೆ/ಕಾಮಗಾರಿಗಳನ್ನು ಅಂತರ್ಜಾಲದಲ್ಲಿ ಅಳವಡಿಸಲು ಸಂಕ್ಷಿಪ್ತ ಮಾಹಿತಿ

ಯೋಜನೆಯ ಹೆಸರು:	NABARD - RIDF
ವರ್ಷ:	2022-23
ಕಾಮಗಾರಿ/ ಚಟುವಟಿಕೆ ಹೆಸರು	ಬಹುಕಮಾನು ತಡೆಹಣೆ
ಕಾಮಗಾರಿ/ಚಟುವಟಿಕೆಯ ಛಾಯಾಚಿತ್ರ (photo with Lat& Long)	 <p>Latitude: 13.452245 Longitude: 76.17177 Elevation: 808.02±150 m Accuracy: 14.1 m Time: 13:23</p>
ಸರ್ವೆ ನಂ:	32
ಅಕ್ಷಾಂಶ ಮತ್ತು ರೇಕಾಂಶ:	13.452245 76.17177
ಗ್ರಾಮ:	ಮಾಸ್ತಿಹಳ್ಳಿ
ತಾಲ್ಲೂಕು:	ಅರಸೀಕೆರೆ
ಜಿಲ್ಲೆ:	ಹಾಸನ
ಕಾಮಗಾರಿ/ಚಟುವಟಿಕೆಯ ಅಂದಾಜು ಮೊತ್ತ (ರೂಪಾಯಿಗಳಲ್ಲಿ)	499900.00
ಕಾಮಗಾರಿ/ಚಟುವಟಿಕೆಯ ಕುರಿತು ಸಂಕ್ಷಿಪ್ತ ವಿವರ ಸಮುದಾಯ ಕಾಮಗಾರಿಯಾಗಿದ್ದರೆ ಅಂದಾಜು ನೀರು ಸಂಗ್ರಹಣೆ (Cubic Meter), ರಕ್ಷಣಾತ್ಮಕ ನೀರಾವರಿ ಪ್ರದೇಶ, ಫಲಾನುಭವಿ ಸಂಖ್ಯೆ: ವೈಯಕ್ತಿಕ ಕಾಮಗಾರಿಯಾಗಿದ್ದರೆ ಫಲಾನುಭವಿ ಹೆಸರು, (ಚಟುವಟಿಕೆಯಿಂದ ಪಡೆಯುತ್ತಿರುವ ಲಾಭ)	<p>ಸಮುದಾಯ ಕಾಮಗಾರಿ</p> <p>2150 (Cubic Meter),</p> <p>25.00 ಹೆ</p> <p>6</p>

ಜಲಾನಯನ ಯೋಜನೆಗಳ ಚಟುವಟಿಕೆ/ಕಾಮಗಾರಿಗಳನ್ನು ಅಂತರ್ಜಾಲದಲ್ಲಿ ಅಳವಡಿಸಲು ಸಂಕ್ಷಿಪ್ತ ಮಾಹಿತಿ

ಯೋಜನೆಯ ಹೆಸರು:	NABARD - RIDF
ವರ್ಷ:	2022-23
ಕಾಮಗಾರಿ/ ಚಟುವಟಿಕೆ ಹೆಸರು	ಎಲ್ ಆರ್ ಎಸ್
ಕಾಮಗಾರಿ/ಚಟುವಟಿಕೆಯ ಛಾಯಾಚಿತ್ರ(photo with Lat& Long)	
ಸರ್ವೆ ನಂ:	19.29.30
ಅಕ್ಷಾಂಶ ಮತ್ತು ರೇಕಾಂಶ:	13.453603 76.178437
ಗ್ರಾಮ:	ಮಲ್ಲಾಪುರ
ತಾಲ್ಲೂಕು:	ಅರಸೀಕೆರೆ
ಜಿಲ್ಲೆ:	ಹಾಸನ
ಕಾಮಗಾರಿ/ಚಟುವಟಿಕೆಯ ಅಂದಾಜು ಮೊತ್ತ(ರೂಪಾಯಿಗಳಲ್ಲಿ)	331800.00
ಕಾಮಗಾರಿ/ಚಟುವಟಿಕೆಯ ಕುರಿತು ಸಂಕ್ಷಿಪ್ತ ವಿವರ ಸಮುದಾಯ ಕಾಮಗಾರಿಯಾಗಿದ್ದರೆ ಅಂದಾಜು ನೀರು ಸಂಗ್ರಹಣೆ(Cubic Meter), ರಕ್ಷಣಾತ್ಮಕ ನೀರಾವರಿ ಪ್ರದೇಶ, ಫಲಾನುಭವಿ ಸಂಖ್ಯೆ: ವೈಯಕ್ತಿಕ ಕಾಮಗಾರಿಯಾಗಿದ್ದರೆ ಫಲಾನುಭವಿ ಹೆಸರು, (ಚಟುವಟಿಕೆಯಿಂದ ಪಡೆಯುತ್ತಿರುವ ಲಾಭ)	<p>ಸಮುದಾಯ ಕಾಮಗಾರಿ</p> <p>2150(Cubic Meter),</p> <p>25.00 ಹೆ</p> <p>6</p>